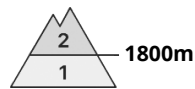
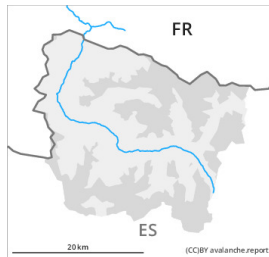



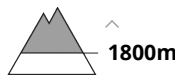
Grado de Peligro 2 - Limitado



Tendencia: peligro de aludes en disminución
enLunes08 04 2024



Nieve húmeda



Estabilidad del manto de nieve: **muy pobre**

Frecuencia: **pocas**

Tamaño del alud: **mediano**

El problema de nieve húmeda requiere atención.

En el transcurso de la jornada la situación de aludes es desfavorable aún en algunos lugares. Con la humidificación, son posibles de forma aislada purgas y avalanchas de nieve húmeda, incluso de tamaño mediano. Los aludes pueden ser desencadenadas al paso de una persona o de forma natural. En particular en el límite con Benasque y en el límite con la Ribagorça y el Pallars, los lugares peligrosos son más frecuentes y el peligro es mayor. Además hay un peligro latente de aludes de deslizamiento basal.

La actual situación de aludes requiere una elección atenta del itinerario. Las excursiones de montaña deben comenzar y acabar temprano.

Manto nivoso

Las condiciones de aludes permanecen primaverales. El enfriamiento nocturno será reducido. Hacia última hora de la tarde la lluvia causará en algunos casos también en altitud una clara humidificación del manto de nieve en todas las orientaciones. El viento con rachas muy fuertes tan solo transportará poca nieve. Por encima de los 2000 m aproximadamente están presentes de 30 a 100 cm de nieve, localmente aún más. En cotas altas y alta montaña los espesores de nieve varían mucho por la influencia del viento.

Tendencia

Lunes: Con el enfriamiento, progresivo descenso del peligro de aludes de nieve húmeda.