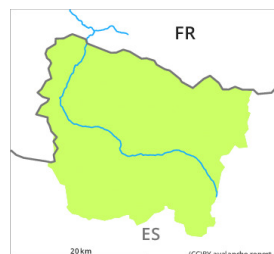




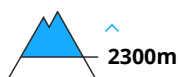
Gefahrenstufe 1 - Gering



Tendenz: Lawinengefahr steigt
am Samstag, den 07.01.2023



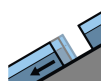
Triebsschnee



Snowpack stability: **poor**

Frequency: **few**

Avalanche size: **small**



Gleitschnee



Snowpack stability: **poor**

Frequency: **few**

Avalanche size: **small**

Alter Triebsschnee in der Höhe. Gleitschneelawinen sind weiterhin vereinzelt möglich.

Schattenhänge: Die Schneedecke ist allgemein stabil. Die kleinen Triebsschneeansammlungen vom Montag sind vor allem an Schattenhängen und in der Höhe schlecht mit dem Altschnee verbunden. Erklärung: "sie" darf nur für "die Triebsschneeansammlungen" stehen können v.a. an sehr steilen, wenig befahrenen Schattenhängen teilweise noch ausgelöst werden.

Zudem besteht eine latente Gefahr von Gleitschneelawinen. Zonen mit Gleitschneerissen sollten gemieden werden. Dies an extrem steilen Grashängen in mittleren und hohen Lagen.

Nebst der Verschüttungsgefahr sollte die Mitreiß- und Absturzgefahr beachtet werden. Auf der harten Kruste besteht vielerorts Absturzgefahr.

Schneedecke

Am Montag fielen oberhalb von rund 2000 m 5 bis 10 cm Schnee, lokal auch mehr. Schattenhänge: Die Schneedecke ist weitgehend stabil, mit einer aus lockerem Schnee bestehenden Oberfläche, die auf einer stabilen Kruste liegt. Die Triebsschneeansammlungen sind teilweise schlecht mit dem Altschnee verbunden. Sonnenhänge: Die Schneeoberfläche gefriert tragfähig und weicht im Tagesverlauf auf.

Oberhalb der Waldgrenze liegen 10 bis 40 cm Schnee, lokal auch mehr. In hohen Lagen und im Hochgebirge liegen je nach Windeinfluss sehr unterschiedliche Schneehöhen. In tiefen Lagen liegt kein Schnee.

Tendenz

Samstag: Lokaler Anstieg der Lawinengefahr mit dem mäßigen bis starken Südwestwind. Weiterer Anstieg der Gefahr von trockenen Lawinen v.a. an Triebsschneehängen. Die Gefahr von Gleitschneelawinen bleibt bestehen.