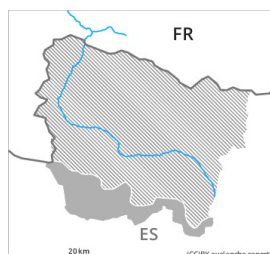


Degré de danger 3 - Marqué



Tendance: Augmentation du danger d'avalanche
le dimanche 9 mars 2025



Wind slab



2200m

Snowpack stability: **very poor**

Frequency: **some**

Avalanche size: **medium**



Avalanches mouillées
(Neige humide)



2300m

Snowpack stability: **very poor**

Frequency: **some**

Avalanche size: **medium**

Attention à la neige soufflée et neige mouillée.

Des accumulations de neige soufflée se forment avec la neige fraîche et le vent de sud modéré à fort surtout à proximité des crêtes, dans les combes et couloirs ainsi qu'à moyenne et haute altitude. Les avalanches sont en partie de taille moyenne et très facilement déclenchables. Des fissures lors du passage sur le manteau neigeux sont des indices signifiants pour cette situation.

Avec la pluie en cours de journée des avalanches et coulées humides sont à attendre, également de taille moyenne. Les endroits dangereux se situent sur les pentes à l'ombre à basse et moyenne altitude.

Les randonnées et descentes hors-piste demandent beaucoup d'expérience dans l'évaluation du danger d'avalanche. Les accumulations plus récentes de neige soufflée devraient être évitées autant que possible.

Manteau neigeux

Il fait un temps très nuageux. Il tombe en général au-dessus d'environ 2000 m de 15 à 20 cm de neige. Le vent parfois tempétueux transporte la neige fraîche et ancienne de manière intensive. Les accumulations de neige soufflée sont parfois mal liées entre elles et avec la neige ancienne.

À basses et moyennes altitudes: La surface de la neige se ramollit rapidement.

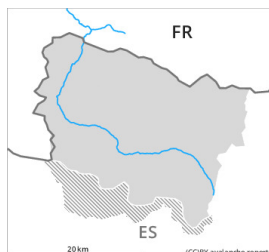
Tendance

Dimanche: Jusqu'au matin il tombera de 40 à 60 cm de neige. Augmentation marquée du danger d'avalanches sèches avec la neige fraîche et le vent fort.

Degré de danger 2 - Limité



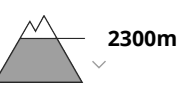
Tendance: Augmentation du danger d'avalanche
le dimanche 9 mars 2025



Snowpack stability: **very poor**

Frequency: **some**

Avalanche size: **small**



Snowpack stability: **very poor**

Frequency: **some**

Avalanche size: **small**

Attention à la neige soufflée. Des avalanches et coulées humides à la limite est de l'Aran.

Des accumulations de neige soufflée se forment avec la neige fraîche et le vent de sud modéré à fort surtout à proximité des crêtes, dans les combes et couloirs ainsi qu'à moyenne et haute altitude. Les avalanches sont souvent petites et très facilement déclenchables. Des fissures lors du passage sur le manteau neigeux sont des indices significatifs pour cette situation.

Avec la pluie en cours de journée des avalanches et coulées humides sont à attendre, mais en général uniquement de petite taille. Les endroits dangereux se situent sur les pentes à l'ombre à basse et moyenne altitude.

Les avalanches peuvent de manière isolée atteindre une taille moyenne surtout à la limite est de l'Aran.

Les randonnées et descentes hors-piste demandent une expérience dans l'évaluation du danger d'avalanche. Les accumulations plus récentes de neige soufflée doivent être évaluées avec précaution.

Manteau neigeux

Il fait un temps partiellement nuageux dans la moitié nord de l'Aran. Il fait un temps très nuageux dans les vallées que limitent avec la Pallaresa. Il tombe surtout à l'extrémité est de l'Aran au-dessus d'environ 2000 m de 5 à 10 cm de neige. Le vent parfois tempétueux transporte la neige fraîche et ancienne de manière intensive. Les accumulations de neige soufflée sont parfois mal liées entre elles et avec la neige ancienne.

À basses et moyennes altitudes et sur les pentes ensoleillées: La surface de la neige se ramollit en cours de journée.

Tendance

Dimanche: Jusqu'au matin il tombera spécialement dans la partie est de l'Aran de 30 à 40 cm de neige. Augmentation marquée du danger d'avalanches sèches avec la neige fraîche et le vent fort.