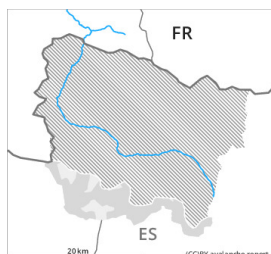


## Gefahrenstufe 2 - Mäßig



**Tendenz: Lawinengefahr nimmt ab**  
am Mittwoch, 17. Dezember 2025



Tribschnee



Gleitschnee

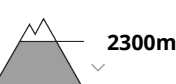


2000m

Schneedeckenstabilität: **schlecht**

Gefahrenstellen: **einige**

Lawinengröße: **klein**



2300m

Gefahrenstellen: **wenige**

Lawinengröße: **klein**

**Frischer Tribschnee in hohen Lagen und im Hochgebirge.  
Gleitschneelawinen sind weiterhin möglich.**

Hohe Lagen und Hochgebirge: Die frischen Tribschneeansammlungen sind gut erkennbar und störanfällig. Kleine und vereinzelt mittlere Lawinen sind möglich. Besonders gefährlich sind kammahe Hänge. Nebst der Verschüttungsgefahr sollte die Mitreiß- und Absturzgefahr beachtet werden.

Mit der Durchnässung sind unterhalb von rund 2300 m weiterhin kleine Gleitschneelawinen möglich. Zonen mit Gleitschneerissen sollten gemieden werden.

### Schneedecke

Es fielen oberhalb von rund 2000 m 5 bis 10 cm Schnee, lokal auch weniger. Der Wind blies gebietsweise stark bis stürmisch. Der Südwind hat den Neuschnee intensiv verfrachtet. Die frischen Tribschneeansammlungen liegen an Schattenhängen im Hochgebirge auf einer ungünstigen Altschneeoberfläche.

Tiefe und mittlere Lagen: Die Schneeoberfläche weicht im Tagesverlauf auf.

In mittleren Lagen liegen 30 bis 50 cm Schnee, lokal auch mehr. In der Höhe liegen je nach Windeinfluss sehr unterschiedliche Schneehöhen.

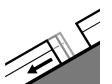
### Tendenz

Allmählicher Rückgang der Gefahr von trockenen Lawinen.

## Gefahrenstufe 1 - Gering



**Tendenz: Lawinengefahr nimmt ab**  
am Mittwoch, 17. Dezember 2025



Gleitschnee



2300m

Gefahrenstellen: **wenige**

Lawinengröße: **klein**



Tribschnee



2000m

Schneedeckenstabilität: **schlecht**

Gefahrenstellen: **wenige**

Lawinengröße: **klein**

### Gleitschneelawinen sind die Hauptgefahr.

Mit der Durchnässung sind unterhalb von rund 2300 m weiterhin kleine Gleitschneelawinen möglich. Zonen mit Gleitschneerissen sollten gemieden werden.

Die frischen Tribschneeansammlungen sind vereinzelt klein aber leicht auslösbar. Die Gefahrenstellen sind selten und gut zu erkennen. Nebst der Verschüttungsgefahr sollte die Mitreiß- und Absturzgefahr beachtet werden.

### Schneedecke

In den letzten Stunden fiel etwas Schnee. Der Wind blies mäßig bis stark. Der Südwind hat nur wenig Schnee verfrachtet. Die frischeren Tribschneeansammlungen liegen an Schattenhängen im Hochgebirge auf ungünstigen Schichten.

Tiefe und mittlere Lagen: Die Schneeoberfläche weicht im Tagesverlauf auf.

In mittleren Lagen liegen 30 bis 50 cm Schnee, lokal auch mehr. In der Höhe liegen je nach Windeinfluss sehr unterschiedliche Schneehöhen.

### Tendenz

Allmählicher Rückgang der Gefahr von trockenen Lawinen.