sábado, 28 de noviembre de 2026

Publicado 27 nov 2026, 17:00:00

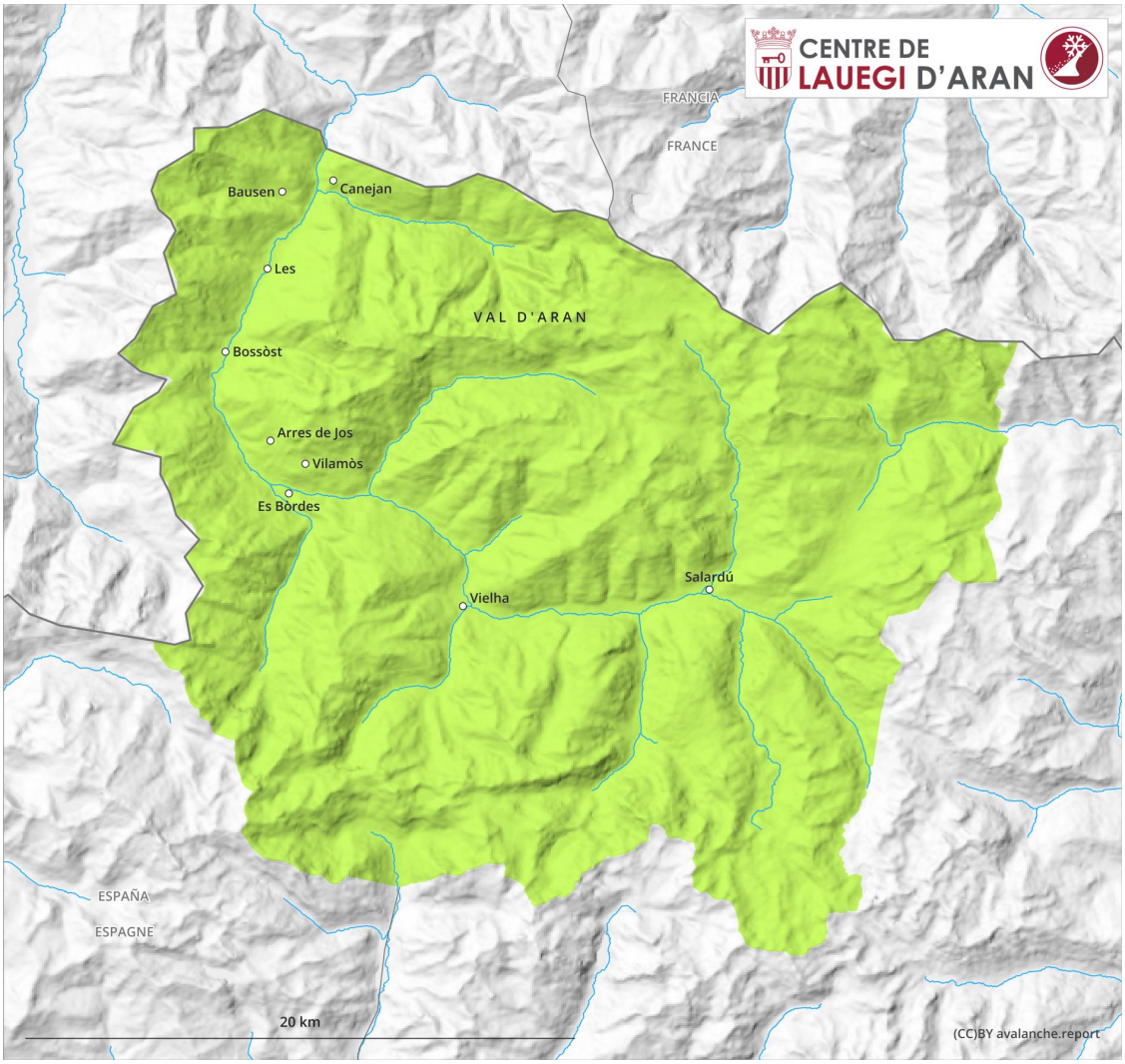

1	2	3	4	5
débil	limitado	notable	fuerte	muy fuerte

Grado de Peligro 1 — Débil

Actualmente, el servicio de predicción de aludes tiene información limitada de las zonas de alta montaña. Por lo tanto, debe evaluarse detenidamente el peligro de aludes local.

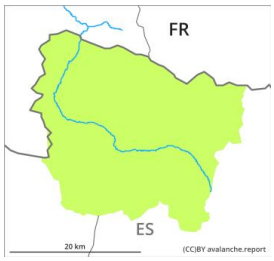



Problemas de aludes y zonas principales



Placa de viento



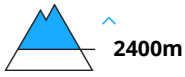

Alud de placa

Estabilidad del manto de nieve: pobre

Frecuencia: pocas

Tamaño del alud: pequeño



Nieve húmeda





Nieve venteada reciente en altitud. Posibles purgas de nieve húmeda durante el día.

La nieve reciente y en particular las placas de viento pequeñas y localizadas pueden, en algunos casos , ser desencadenadas de manera accidental y generalmente en altitud. Los lugares peligrosos se encuentran sobre todo cerca de cordales, canales y cubetas norte a sur por el este y en los lugares umbríos y protegidos del viento. Los aludes de nieve seca son solo de tamaño pequeño pero de manera aislada fáciles de desencadenar. En las laderas muy inclinadas solanas: A consecuencia del aumento de la temperatura diurna y la radiación solar, en el transcurso de la jornada son posibles de forma aislada purgas, pero en su mayoría pequeñas.

Manto nivoso

En cotas medias y altas están presentes de 20 a 30 cm de nieve, localmente aún más. El viento del noroeste ha transportado la nieve reciente. El manto de nieve permanece más bien blando. Este no presenta una estratificación pronunciada, con una superficie suelta formada por escarcha y cristales facetados. Los lugares peligrosos se encuentran en particular en las laderas con acumulaciones de nieve venteada.

Tiempo

El sábado será caluroso. El viento soplará débil.

Evolución del peligro de aludes

1
sábado, 28 de noviembre de 2026

→ **Tendencia: peligro de aludes sin cambios**
en domingo, 29 de noviembre de 2026

El peligro de purgas de nieve húmeda disminuirá progresivamente. El peligro de aludes de nieve seca permanecerá invariable.