samedi 28 novembre 2026

Publié 27 nov. 2026, 17:00:00

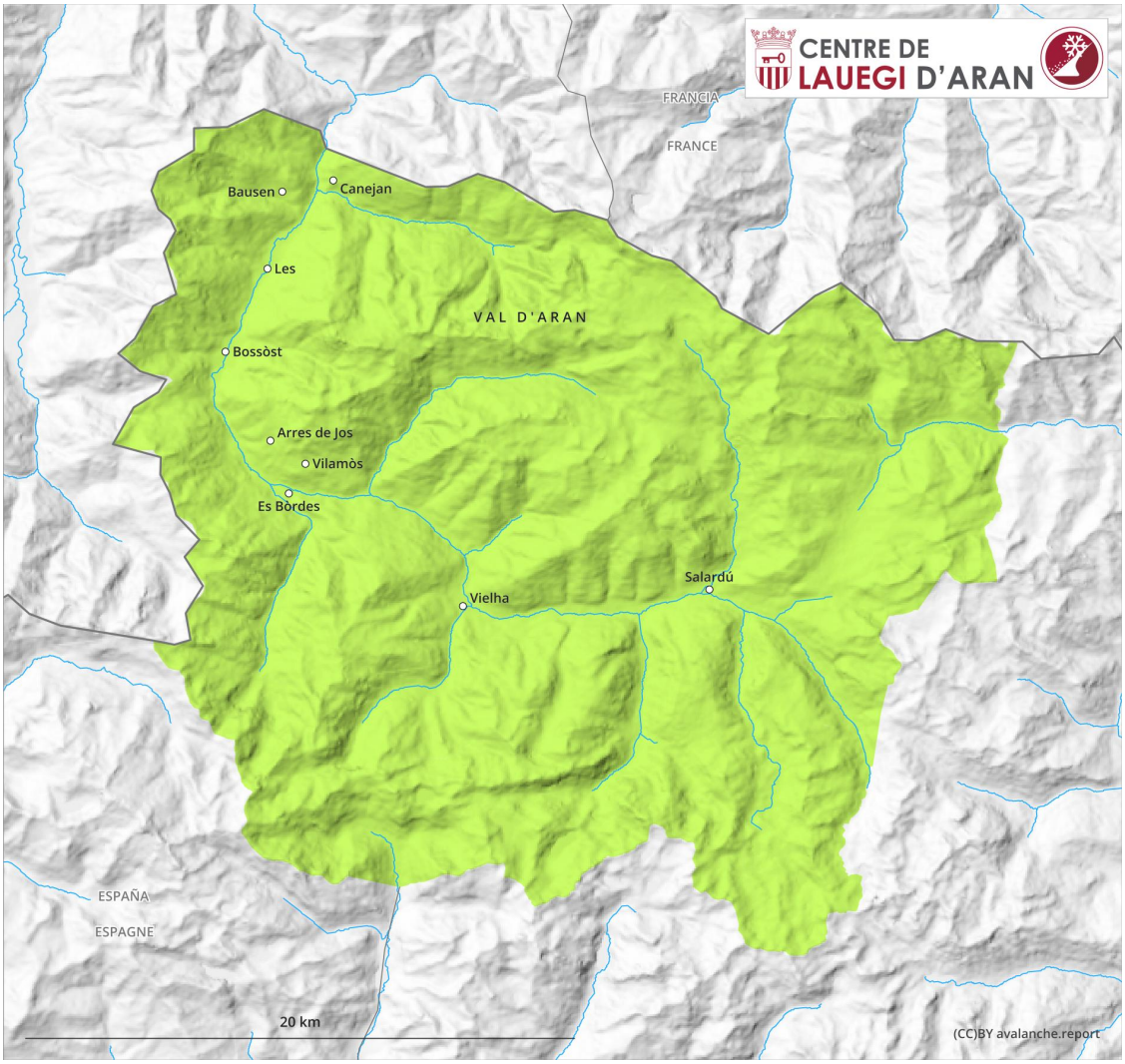

1	2	3	4	5
faible	limité	marqué	fort	très fort

Degré de danger 1 — Faible

Le service de prévisions d'avalanches n'a pas beaucoup d'informations actuellement en provenance de la haute montagne, c'est pourquoi le danger d'avalanche devrait être étudié avec une attention particulière sur le terrain.

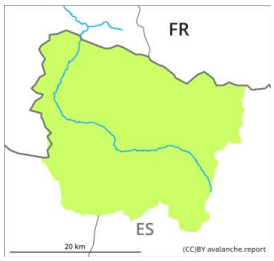



Risques d'avalanche liés aux zones centrales



Neige ventée



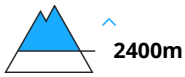

Avalanche de plaque

Stabilité du manteau neigeux: mauvaise

Fréquence: rare

Taille d'avalanche: petite



Avalanches mouillées (Neige humide)



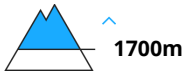

Neige fraîche soufflée en altitude. Des coulées humides en cours de journée sont possibles.

La neige fraîche et en particulier les accumulations de neige soufflée petites locales peuvent parfois être déclenchées et en général en altitude. Les endroits dangereux se trouvent surtout à proximité des crêtes et dans les combes et couloirs aux expositions nord à sud en passant par l'est ainsi qu'aux endroits à l'ombre protégés du vent. Les avalanches sèches sont uniquement petites mais de manière isolée facilement déclenchables. Sur les pentes très raides ensoleillées: Avec le réchauffement diurne et le rayonnement solaire en cours de journée des coulées sont toujours possibles, mais en général uniquement de petite taille.

Manteau neigeux

À moyenne et haute altitude on trouve 20 à 30 cm de neige, localement plus. Le vent du nord-ouest a transporté la neige fraîche. Le manteau neigeux reste assez meuble. Il ne présente pas de stratification marquée, avec une surface meuble constituée de givre de surface et de cristaux ayant subi une métamorphose constructive à grains anguleux. Les endroits dangereux se situent surtout sur les versants

où s'est accumulée la neige soufflée.

Météo

Samedi il fait chaud. Le vent souffle faiblement.

Évolution du risque d'avalanche

1
samedi 28 novembre 2026

→ **Tendance: danger d'avalanche constant**
le dimanche 29 novembre 2026

Le danger des coulées humides diminue progressivement. Le danger d'avalanches sèches subsiste.