

**Butlletí Perill d'Allaus**

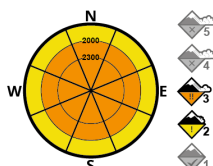
Emès el 27/11/2015 a les 8:00  
Vàlid pel 27/11/2015 i 28/11/2015



**Perill 24h.**



**Distribució**



**Situació**

**NEU RECENT  
I  
LLISCAMENTS**

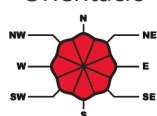
**Perill 48h.**




A cotes mitges i altes, l'acumulació de neu nova amb oscil·lacions de la temperatura i del vent han donat lloc a la formació de plaques susceptibles al desencadenament accidental amb capacitat d'enterrar-nos. A cotes baixes i mitges, l'activitat natural d'allaus humides per pluja i neu recent humida va en disminució però es mantenen probables els lliscaments basals.

**Neu recent**


**Orientació**



**Cota**



**Mida**



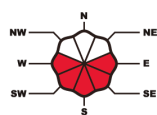
**Probabilitat**



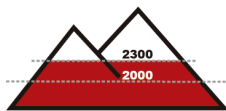
Possibles plaques accidentals de neu recent de mida suficient per enterrar una persona en vessants favorables al desencadenament (sota colls i carenes, més de 35°, convex, sense suports). Tot i que indiquem terreny específic i probabilitat mitjana, cal tenir present l'escassetat de dades en les que basem aquest butlletí. Reduir el pendent i circular de manera conservadora són la millor clau en les properes hores.

**Lliscaments**


**Orientació**



**Cota**



**Mida**



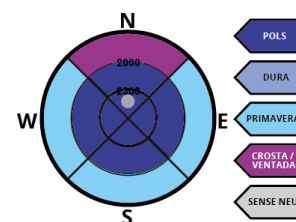
**Probabilitat**



Des de dimecres, i sobretot ahir, s'han produït nombroses allaus naturals humides i lliscaments basals en vessants herbosos i de poca rugositat i zones d'allaus freqüents. A partir d'avui, és menys probable la caiguda d'allaus humides però es preveu una major activitat de lliscaments basals típics d'inici de temporada amb el terra calent.


**Estat de la neu**

La neu és present des dels 1400 m, encroscada en superfície i internament molla i aprimada per la pluja. A partir dels 1800m, el gruix augmenta considerablement. A les estacions a 2200 m oscil·la dels 40 als 100 cm. El mantell es troba dens i homogeni, format per les dos nevades amb poc contrast entre elles. Hi ha una capa crítica a uns 30cm del terra amb capacitat de fractura i propagació segons els tests, però sense donar indicis d'inestabilitat al circular. A cotes altes i exposades al vent del N, especialment al límit S i E, mantell ventat i rugositat del terreny al descobert.



**Meteo**

Avui divendres no es produiran noves precipitacions, amb boires a primeres hores i força sol durant el dia. Al final del dia tornarà a tapar-se. Demà dissabte creuarà el darrer front fred amb 10 cm més de neu i cota de neu dels 1700 m al fons de vall. Temperatures oscil·lants amb la iso 0 fluctuant del fons de vall als 2000 m. Vent moderat amb cops forts a les cotes altes i exposades, sobretot del límit S i E.



Predictor: Montse Bacardit



**Butlletí Perill d'Allaus**

Emès el 04/4/2015 a les 8:00  
Vàlid pel 04/4/2015 i 05/4/2015

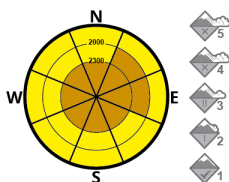


**Perill 24h.**

**Distribució**

**Situació**

**Perill 48h.**

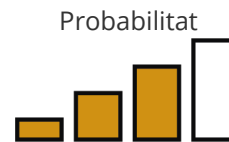
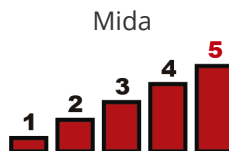
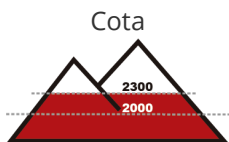
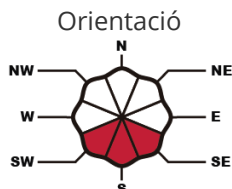


## NEU HUMIDA I LLISCAMENTS



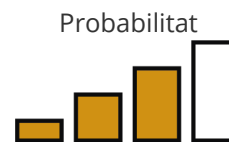
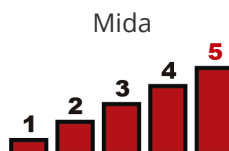
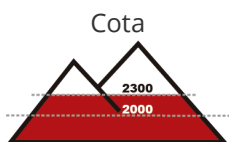
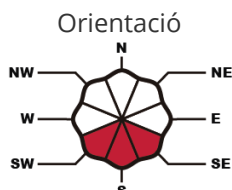
Quina petita pàtria / encercla el cementiri! / Aquesta mar, Sinera, / turons de pins i vinya, / pols de rials. No estimo / res més, excepte l'ombra / viatgera d'un núvol. / El lent record dels dies / que són passats per sempre.

### Neu humida i lliscaments



La nieve nueva será transportada por el viento del N y NE hacia los sotaventos, formando pequeñas placas. Cuando están en formación, como ocurrirá hoy, las placas casi siempre son frágiles y sensibles a la sobrecarga de una persona. Sólo tendrán capacidad para enterrarnos asociadas a terreno trampa, así que hoy, sobre todo de cara a la tarde, habrá que estar un poco pendientes de las acumulaciones y de configuraciones del terreno que puedan agravar las consecuencias de una pequeña avalancha.

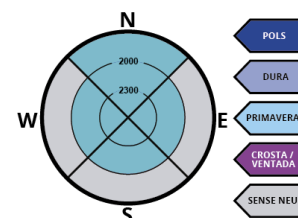
### Neu humida i lliscaments



La nieve nueva será transportada por el viento del N y NE hacia los sotaventos, formando pequeñas placas. Cuando están en formación, como ocurrirá hoy, las placas casi siempre son frágiles y sensibles a la sobrecarga de una persona. Sólo tendrán capacidad para enterrarnos asociadas a terreno trampa, así que hoy, sobre todo de cara a la tarde, habrá que estar un poco pendientes de las acumulaciones y de configuraciones del terreno que puedan agravar las consecuencias de una pequeña avalancha.


### Estat de la neu

La nieve está muy húmeda por debajo de los 2000 m y hay importantes acumulaciones de nieve nueva por encima de esta cota y cerca de las crestas, especialmente al límite S de Aran, donde el viento ha trabajado con fuerza. A 2200 m el espesor medio es de unos 250 cm y en muchos lugares se superan los 300 cm. En cotas bajas la humedad es muy intensa y llega con facilidad hasta el suelo.



### Meteo

Hoy se mantendrán las temperaturas altas con precipitaciones moderadas. Se pueden acumular todavía unos 40 mm con cota de nieve que situará entre los 1600 a 1800 m. El viento continuará soplando del N moderado. La próxima noche nos cruzará un frente frío que hará caer de nuevo las temperaturas (iso 0 a 800 la mañana del viernes) nevará de forma débil en todas las cotas y el viento del N se reforzará especialmente al límite S.



Predictor: Jordi Gavalà

