

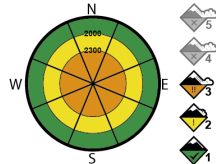
**Butlletí Perill d'Allaus**  
Emès el 2/3/2020 a les 08:00  
Vàlid fins al 3/3/2020



**Perill 24h.**



**Distribució 24h.**



**Problemes 24h.**



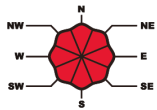
**Perill 48h.**



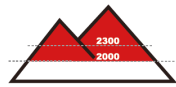
Aquesta primera part del canvi de temps ha deixat molta més neu a la zona sud que a la nord, però el gir aquest migdia a NW farà que tota la vall acumuli gruixos de més de 30 cm al llarg del dia d'avui. Amb vent de diferents quadrants i una superfície prèvia desfavorable la situació d'allaus es complica força i obliga a fer un important pas enrere en l'elecció del terreny.

**Neu recent**

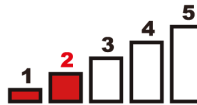
**Orientació**



**Cota**



**Mida**

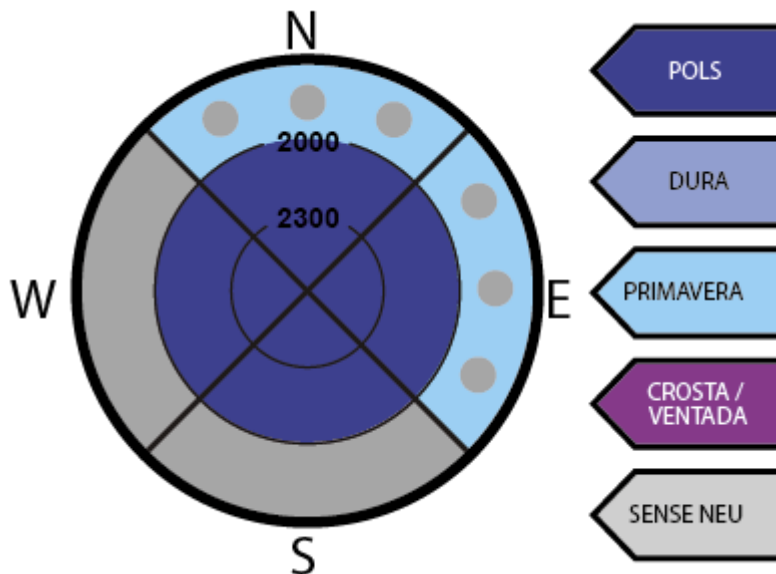


**Probabilitat**



**Estat de la neu**

A 2200 m els gruixos estan entre 50 i 100 cm, amb les cotes esquiables encara marcades per la distribució de la neu vella. De moment tenim uns 30 cm de neu nova a la boca sud i uns pocs centímetres al límit nord, amb uns 15 al entre de la vall. Les acumulacions que el vent ha format a les obagues descansen sobre nivells febles a cotes altes, mentre que a les cares sud el mantell que rep la nevada és dur, escàs i discontinu.



**Meteo**

Ara mateix precipita amb força a la divisòria i de manera més feble al centre. La cota al vessant sud ha caigut als 1500 m i es manté prop dels 2000 al nord. A partir de migdia entra el NW, la cota cau a fons de vall i fins demà es poden acumular 20-30 cm més de neu, amb vent moderat.

Demà es manté núvol amb precipitacions ja més febles (10-20 fins dimecres a les 8), cota més alta (cap als 1500 m) i vent una mica més fluix.

24h.



48h.



Predictor: Ivan Moner

